

"Согласовано"
Министерство внутренней политики,
информации и связи Республики Крым

(должность уполномоченного лица)

(подпись, фамилия, инициалы)

"__" ____ 201_ г.



АДМИНИСТРАЦИЯ НИЖНЕГОРСКОГО РАЙОНА РЕСПУБЛИКИ КРЫМ

"Утверждено"

Решением _____

от _____ № _____

СХЕМА

**размещения рекламных конструкций на земельных участках независимо от форм собственности
муниципального образования Нижнегорский район Республики Крым**

**Схема размещения рекламных конструкций на земельных участках независимо от форм собственности
муниципального образования Нижнегорский район Республики Крым**

Согласовано:

«__» _____ 201_ г.

Согласовано:

«__» _____ 201_ г.

Согласовано:

«__» _____ 201_ г.

Согласовано:

«__» _____ 201_ г.

Согласовано:

«__» _____ 201_ г.

Согласовано:

«__» _____ 201_ г.

Согласовано:

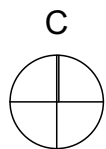
«__» _____ 201_ г.

Согласовано:

«__» _____ 201_ г.

Согласовано:

«__» _____ 201_ г.



Ситуационный план
М 1:50000



 - рассматриваемый участок дороги

 1 - номер проектируемой площадки


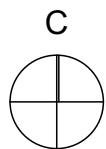
 - места расположения рекламных конструкций

Схема размещения рекламных конструкций на земельных участках независимо от форм собственности муниципального образования
Нижнегорский район Республики Крым



Ситуационный план
М 1:50000

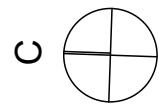


— - рассматриваемый участок дороги

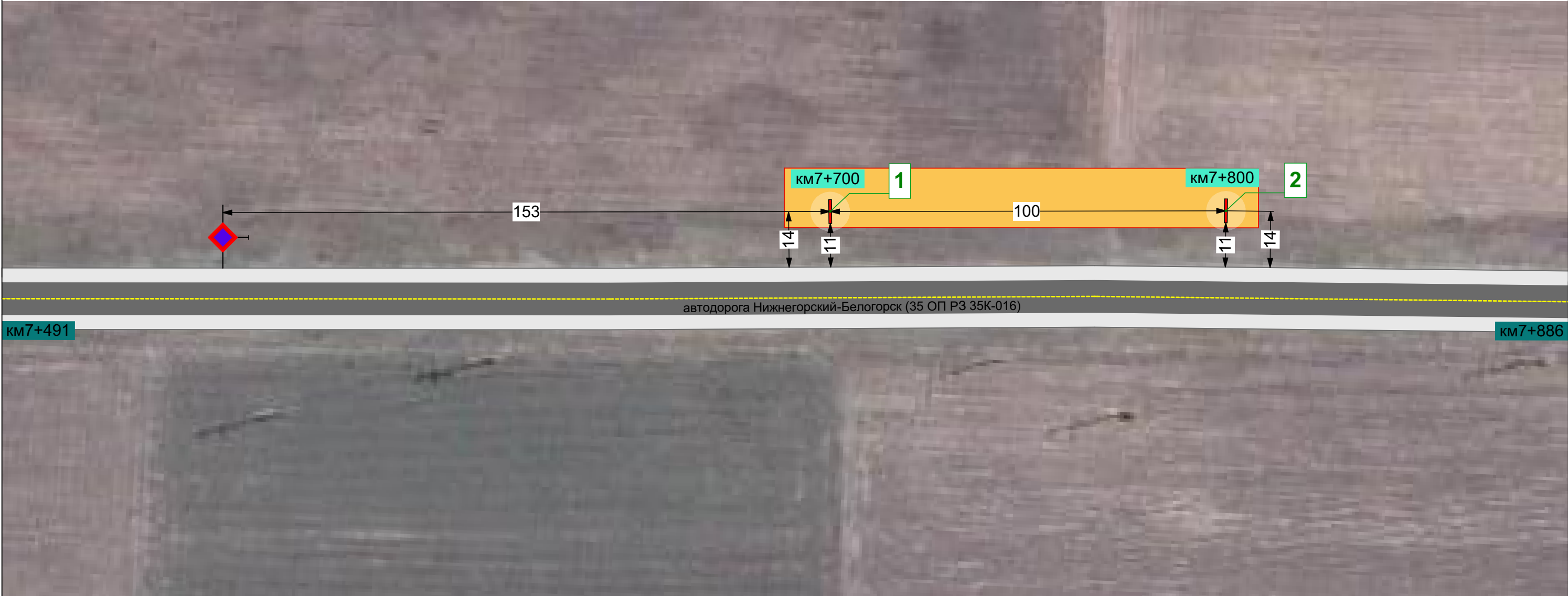
7 - номер проектируемой площадки

— - места расположения рекламных конструкций





Схема размещения рекламных конструкций на земельных участках независимо от форм собственности муниципального образования
Нижнегорский район Республики Крым

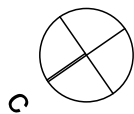


КАРТА 1
М 1:1000







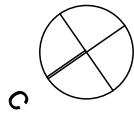
Условные обозначения:

- км7+700 - расположение рекламной конструкции по отношению к километровым отметкам
-  - рекламная конструкция : щитовая конструкция большого формата, тип 1, двусторонняя, внешние габариты рекламной конструкции 3,4Х6,4 м, общая площадь информационного поля 36 м²
-  - номер места установки и эксплуатации рекламной конструкции
-  - зона возможного размещения рекламной конструкции
-  - дорожный знак

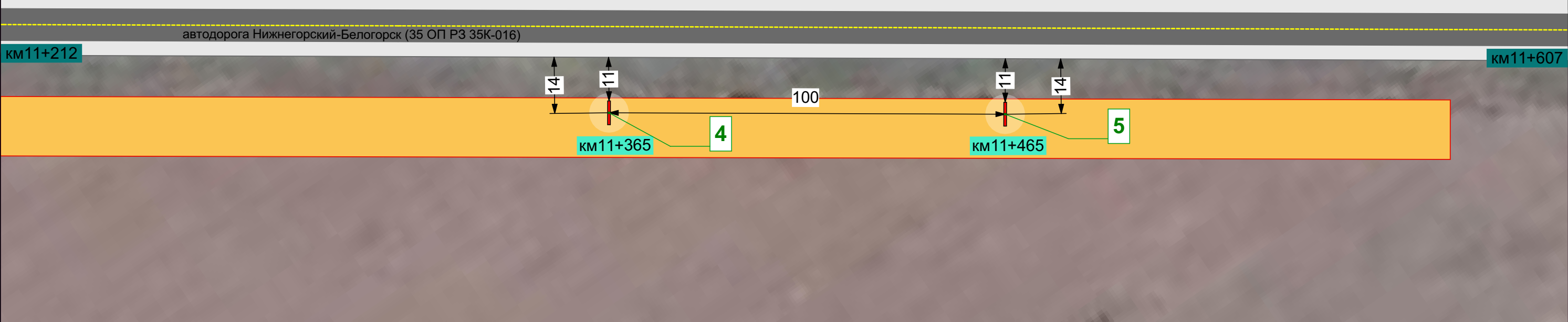


Условные обозначения:




- км10+674 - расположение рекламной конструкции по отношению к километровым отметкам
-  - рекламная конструкция : щитовая конструкция большого формата, тип 1, двусторонняя, внешние габариты рекламной конструкции 3,4Х6,4 м, общая площадь информационного поля 36 м²
-  - номер места установки и эксплуатации рекламной конструкции
-  - зона возможного размещения рекламной конструкции
-  - дорожный знак

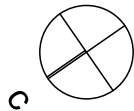


КАРТА 3
М 1:1000



Условные обозначения:




- км11+365 - расположение рекламной конструкции по отношению к километровым отметкам
-  - рекламная конструкция : щитовая конструкция большого формата, тип 1, двусторонняя, внешние габариты рекламной конструкции 3,4Х6,4 м, общая площадь информационного поля 36 м²
-  - номер места установки и эксплуатации рекламной конструкции
-  - зона возможного размещения рекламной конструкции

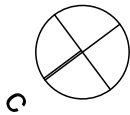


КАРТА 4
М 1:1000



Условные обозначения:

- км12+385 - расположение рекламной конструкции по отношению к километровым отметкам
-  - рекламная конструкция : щитовая конструкция большого формата, тип 1, двусторонняя, внешние габариты рекламной конструкции 3,4Х6,4 м, общая площадь информационного поля 36 м²
-  - номер места установки и эксплуатации рекламной конструкции
-  - зона возможного размещения рекламной конструкции



КАРТА 5
М 1:1000



Условные обозначения:

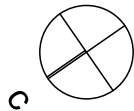
км14+885 - расположение рекламной конструкции по отношению к километровым отметкам 15 - километровая отметка

1 - рекламная конструкция : щитовая конструкция большого формата, тип 1, двусторонняя, внешние габариты рекламной конструкции 3,4Х6,4 м, общая площадь информационного поля 36 м²

8 - номер места установки и эксплуатации рекламной конструкции

- зона возможного размещения рекламной конструкции




- дорожный знак

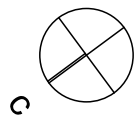


КАРТА 6
М 1:1000



Условные обозначения:




- км16+302 - расположение рекламной конструкции по отношению к километровым отметкам
-  - рекламная конструкция : щитовая конструкция большого формата, тип 1, двусторонняя, внешние габариты рекламной конструкции 3,4Х6,4 м, общая площадь информационного поля 36 м²
-  - номер места установки и эксплуатации рекламной конструкции
-  - зона возможного размещения рекламной конструкции

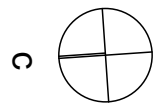


КАРТА 7
М 1:1000




Условные обозначения:

- км19+570 - расположение рекламной конструкции по отношению к километровым отметкам
-  - рекламная конструкция : щитовая конструкция большого формата, тип 1, двусторонняя, внешние габариты рекламной конструкции 3,4Х6,4 м, общая площадь информационного поля 36 м²
-  - номер места установки и эксплуатации рекламной конструкции
-  - зона возможного размещения рекламной конструкции



КАРТА 8
М 1:1000



Условные обозначения:




- км28+540 - расположение рекламной конструкции по отношению к километровым отметкам
-  - рекламная конструкция : щитовая конструкция большого формата, тип 1, двусторонняя, внешние габариты рекламной конструкции 3,4Х6,4 м, общая площадь информационного поля 36 м²
-  12 - номер места установки и эксплуатации рекламной конструкции
-  - зона возможного размещения рекламной конструкции

Схема размещения рекламных конструкций на земельных участках независимо от форм собственности муниципального образования Нижнегорский район Республики Крым

Фотоматериалы

№ 1*

Адрес: Автомобильная дорога Нижнегорский - Белогорск (35 ОП РЗ 35К-016) 7км+700м

(Адрес остановки и эксплуатации рекламной конструкции)

Сторона А



Сторона Б



* Номер места установки и эксплуатации рекламной конструкции, соответствующий сквозному номеру рекламной конструкции в картографических материалах и адресной программе.

Фотоматериалы

№ 2*

Адрес: Автомобильная дорога Нижегородский - Белогорск (35 ОП РЗ 35К-016) 7км+800м

(Адрес остановки и эксплуатации рекламной конструкции)

Сторона А



Сторона Б



* Номер места установки и эксплуатации рекламной конструкции, соответствующий сквозному номеру рекламной конструкции в картографических материалах и адресной программе.

Фотоматериалы

№ 3*

Адрес: Автомобильная дорога Нижнегорский - Белогорск (35 ОП РЗ 35К-016) 10км+674м

(Адрес остановки и эксплуатации рекламной конструкции)

Сторона А



Сторона Б



* Номер места установки и эксплуатации рекламной конструкции, соответствующий сквозному номеру рекламной конструкции в картографических материалах и адресной программе.

Фотоматериалы

№ 4*

Адрес: Автомобильная дорога Нижегородский - Белогорск (35 ОП РЗ 35К-016) 11км+365м

(Адрес остановки и эксплуатации рекламной конструкции)

Сторона А



Сторона Б



* Номер места установки и эксплуатации рекламной конструкции, соответствующий сквозному номеру рекламной конструкции в картографических материалах и адресной программе.

Фотоматериалы

№ 5*

Адрес: Автомобильная дорога Нижегородский - Белогорск (35 ОП РЗ 35К-016) 11км+465м

(Адрес остановки и эксплуатации рекламной конструкции)

Сторона А



Сторона Б



* Номер места установки и эксплуатации рекламной конструкции, соответствующий сквозному номеру рекламной конструкции в картографических материалах и адресной программе.

Фотоматериалы

№ 6*

Адрес: Автомобильная дорога Нижнегорский - Белогорск (35 ОП РЗ 35К-016) 12км+385м

(Адрес остановки и эксплуатации рекламной конструкции)

Сторона А



Сторона Б



* Номер места установки и эксплуатации рекламной конструкции, соответствующий сквозному номеру рекламной конструкции в картографических материалах и адресной программе.

Фотоматериалы

№ 7*

Адрес: Автомобильная дорога Нижнегорский - Белогорск (35 ОП РЗ 35К-016) 12км+435м

(Адрес остановки и эксплуатации рекламной конструкции)

Сторона А



Сторона Б



* Номер места установки и эксплуатации рекламной конструкции, соответствующий сквозному номеру рекламной конструкции в картографических материалах и адресной программе.

Фотоматериалы

№ 8*

Адрес: Автомобильная дорога Нижегородский - Белогорск (35 ОП РЗ 35К-016) 14км+855м

(Адрес остановки и эксплуатации рекламной конструкции)

Сторона А



Сторона Б



* Номер места установки и эксплуатации рекламной конструкции, соответствующий сквозному номеру рекламной конструкции в картографических материалах и адресной программе.

Фотоматериалы

№ 9*

Адрес: Автомобильная дорога Нижнегорский - Белогорск (35 ОП РЗ 35К-016) 16км+302м

(Адрес остановки и эксплуатации рекламной конструкции)

Сторона А



Сторона Б



* Номер места установки и эксплуатации рекламной конструкции, соответствующий сквозному номеру рекламной конструкции в картографических материалах и адресной программе.

Фотоматериалы

№ 10*

Адрес: Автомобильная дорога Нижегородский - Белогорск (35 ОП РЗ 35К-016) 19км+570м

(Адрес остановки и эксплуатации рекламной конструкции)

Сторона А



Сторона Б



* Номер места установки и эксплуатации рекламной конструкции, соответствующий сквозному номеру рекламной конструкции в картографических материалах и адресной программе.

Фотоматериалы

№ 11*

Адрес: Автомобильная дорога Нижегородский - Белогорск (35 ОП РЗ 35К-016) 19км+670м

(Адрес остановки и эксплуатации рекламной конструкции)

Сторона А



Сторона Б



* Номер места установки и эксплуатации рекламной конструкции, соответствующий сквозному номеру рекламной конструкции в картографических материалах и адресной программе.

Фотоматериалы

№ 12*

Адрес: Автомобильная дорога Нижегородский - Белогорск (35 ОП РЗ 35К-016) 28км+540м

(Адрес остановки и эксплуатации рекламной конструкции)

Сторона А



Сторона Б



* Номер места установки и эксплуатации рекламной конструкции, соответствующий сквозному номеру рекламной конструкции в картографических материалах и адресной программе.

Фотоматериалы

№ 13*

Адрес: Автомобильная дорога Нижний Новгород - Белогорск (35 ОП РЗ 35К-016) 28км+640м

(Адрес остановки и эксплуатации рекламной конструкции)

Сторона А



Сторона Б



* Номер места установки и эксплуатации рекламной конструкции, соответствующий сквозному номеру рекламной конструкции в картографических материалах и адресной программе.